




STUDIE

SOUŘADNICOVÝ SYSTÉM: S-JTSK

VÝŠKOVÝ SYSTÉM: BpV

| | | | | |
|--|---------------------------|---|--|--------------------------|
| KRESLIL: | ING. FRANTIŠEK DOUBRAVSKÝ |  |  FÖRSTEROVA 175, 566 01 VYSOKÉ MÝTO EMAIL.: MDS@MDSPROJEKT.CZ | |
| ZPRACOVAL: | ING. FRANTIŠEK DOUBRAVSKÝ | | | |
| TECHNICKÁ KONTROLA: | ING. JAN BURSA |  | | |
| ZODPOVĚDNÝ PROJEKTANT: | ING. JAN BURSA | | | |
| HLAVNÍ PROJEKTANT: | ING. JAN BURSA | | | |
| KRAJ: VYSOČINA | OKRES: HAVLÍČKŮV BROD | OBEC: SKUHROV u H.B., OLEŠNÁ u H.B. | STUPEŇ: | STUDIE PROVEDITELNOSTI |
| INVESTOR: KRAJ VYSOČINA, ŽIŽKOVA 57, 587 33 JIHLAVA | | | ZAK.ČÍSLO: | 1518-17-1 |
| AKCE: STUDIE PROVEDITELNOSTI SKUHROV – MOST PŘES SILNICI I/38 OBJEKT: C. SOUVISEJÍCÍ DOKUMENTACE | | | ARCHIVNÍ ČÍSLO: | 1518 |
| | | | DATUM: | VI/2017 |
| | | | FORMÁT: | 1 A4 |
| | | | MĚŘÍTKO: | – |
| OBSAH: VARIANTA 2 – INFORMACE O POZEMCÍCH | | | ČÍSLO SOUPRAVY: | ČÍSLO PŘÍLOHY: C.3.2. |

Informace o pozemku

| | |
|---------------------------|---|
| Parcelní číslo: | 581/19 |
| Obec: | Skuhrov [569470] |
| Katastrální území: | Skuhrov u Havlíčkova Brodu [749036] |
| Číslo LV: | 270 |
| Výměra [m ²]: | 850 |
| Typ parcely: | Parcela katastru nemovitostí |
| Mapový list: | KMD |
| Určení výměry: | Graficky nebo v digitalizované mapě |
| Způsob využití: | silnice |
| Druh pozemku: | ostatní plocha |



Vlastníci, jiní oprávnění

| | |
|--|-------|
| Vlastnické právo | Podíl |
| Česká republika, | |
| Příslušnost hospodařit s majetkem státu | Podíl |
| Ředitelství silnic a dálnic ČR, Na Pankráci 546/56, Nusle, 14000 Praha | |

Způsob ochrany nemovitosti

Nejsou evidovány žádné způsoby ochrany.

Seznam BPEJ

Parcela nemá evidované BPEJ.

Omezení vlastnického práva

| |
|---|
| Typ |
| Zahájení exekuce - Ředitelství silnic a dálnic ČR |

Jiné zápisy

Nejsou evidovány žádné jiné zápisy.

Řízení, v rámci kterých byl k nemovitosti zapsán cenový údaj

Nemovitost je v územním obvodu, kde státní správu katastru nemovitostí ČR vykonává [Katastrální úřad pro Vysočinu, Katastrální pracoviště Havlíčkův Brod](#)

Zobrazené údaje mají informativní charakter. Platnost k 19.05.2017 09:00:00.

Informace o pozemku

| | |
|---------------------------|---|
| Parcelní číslo: | 784/1 |
| Obec: | Skuhrov [569470] |
| Katastrální území: | Skuhrov u Havlíčkova Brodu [749036] |
| Číslo LV: | 270 |
| Výměra [m ²]: | 32492 |
| Typ parcely: | Parcela katastru nemovitostí |
| Mapový list: | KMD |
| Určení výměry: | Graficky nebo v digitalizované mapě |
| Způsob využití: | silnice |
| Druh pozemku: | ostatní plocha |



Vlastníci, jiní oprávnění

| | |
|--|-------|
| Vlastnické právo | Podíl |
| Česká republika, | |
| Příslušnost hospodařit s majetkem státu | Podíl |
| Ředitelství silnic a dálnic ČR, Na Pankráci 546/56, Nusle, 14000 Praha | |

Způsob ochrany nemovitosti

Nejsou evidovány žádné způsoby ochrany.

Seznam BPEJ

Parcela nemá evidované BPEJ.

Omezení vlastnického práva

| |
|---|
| Typ |
| Zahájení exekuce - Ředitelství silnic a dálnic ČR |

Jiné zápisy

Nejsou evidovány žádné jiné zápisy.

Řízení, v rámci kterých byl k nemovitosti zapsán cenový údaj

Nemovitost je v územním obvodu, kde státní správu katastru nemovitostí ČR vykonává [Katastrální úřad pro Vysočinu, Katastrální pracoviště Havlíčkův Brod](#)

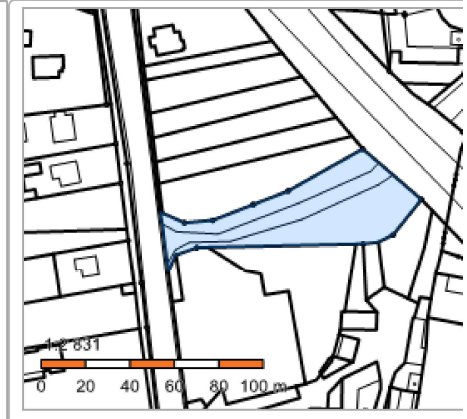
Zobrazené údaje mají informativní charakter. Platnost k 19.05.2017 09:00:00.

© 2004 - 2017 [Český úřad zeměměřický a katastrální](#), Pod sídlištěm 1800/9, Kobylisy, 18211 Praha [8](#)
Podání určená katastrálním úřadům a pracovištím zasílejte přímo na [jejich e-mail adresu](#).

Verze aplikace: 5.5.0 build 0

Informace o pozemku

| | |
|---------------------------|---|
| Parcelní číslo: | 1/3 |
| Obec: | Skuhrov [569470] |
| Katastrální území: | Skuhrov u Havlíčkova Brodu [749036] |
| Číslo LV: | 270 |
| Výměra [m ²]: | 2696 |
| Typ parcely: | Parcela katastru nemovitostí |
| Mapový list: | KMD |
| Určení výměry: | Graficky nebo v digitalizované mapě |
| Způsob využití: | silnice |
| Druh pozemku: | ostatní plocha |



Vlastníci, jiní oprávnění

| | |
|--|-------|
| Vlastnické právo | Podíl |
| Česká republika, | |
| Příslušnost hospodařit s majetkem státu | Podíl |
| Ředitelství silnic a dálnic ČR, Na Pankráci 546/56, Nusle, 14000 Praha | |

Způsob ochrany nemovitosti

Nejsou evidovány žádné způsoby ochrany.

Seznam BPEJ

Parcela nemá evidované BPEJ.

Omezení vlastnického práva

| |
|---|
| Typ |
| Zahájení exekuce - Ředitelství silnic a dálnic ČR |

Jiné zápisy

Nejsou evidovány žádné jiné zápisy.

Řízení, v rámci kterých byl k nemovitosti zapsán cenový údaj

Nemovitost je v územním obvodu, kde státní správu katastru nemovitostí ČR vykonává [Katastrální úřad pro Vysočinu, Katastrální pracoviště Havlíčkův Brod](#)

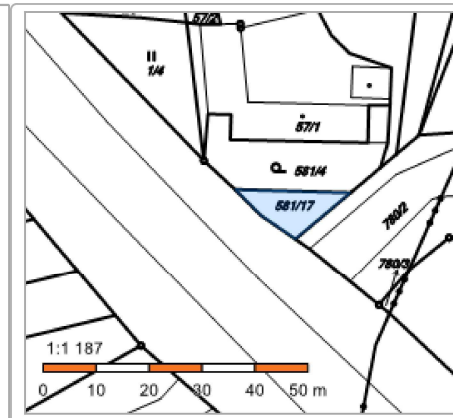
Zobrazené údaje mají informativní charakter. Platnost k 19.05.2017 09:00:00.

© 2004 - 2017 [Český úřad zeměměřický a katastrální](#), Pod sídlištěm 1800/9, Kobylisy, 18211 Praha [8](#)
Podání určená katastrálním úřadům a pracovištím zasílejte přímo na [jejich e-mail adresu](#).

Verze aplikace: 5.5.0 build 0

Informace o pozemku

| | |
|---------------------------|---|
| Parcelní číslo: | 581/17 |
| Obec: | Skuhrov [569470] |
| Katastrální území: | Skuhrov u Havlíčkova Brodu [749036] |
| Číslo LV: | 10001 |
| Výměra [m ²]: | 118 |
| Typ parcely: | Parcela katastru nemovitostí |
| Mapový list: | KMD |
| Určení výměry: | Graficky nebo v digitalizované mapě |
| Způsob využití: | ostatní komunikace |
| Druh pozemku: | ostatní plocha |



Vlastníci, jiní oprávnění

| | |
|---------------------------------------|-------|
| Vlastnické právo | Podíl |
| Obec Skuhrov, č. p. 48, 58241 Skuhrov | |

Způsob ochrany nemovitosti

Nejsou evidovány žádné způsoby ochrany.

Seznam BPEJ

Parcela nemá evidované BPEJ.

Omezení vlastnického práva

Nejsou evidována žádná omezení.

Jiné zápisy

Nejsou evidovány žádné jiné zápisy.

Řízení, v rámci kterých byl k nemovitosti zapsán cenový údaj

Nemovitost je v územním obvodu, kde státní správu katastru nemovitostí ČR vykonává [Katastrální úřad pro Vysočinu, Katastrální pracoviště Havlíčkův Brod](#)

Zobrazené údaje mají informativní charakter. Platnost k 19.05.2017 09:00:00.

© 2004 - 2017 [Český úřad zeměměřický a katastrální](#), Pod sídlištěm 1800/9, Kobyliisy, 18211 Praha 8
Podání určená katastrálním úřadům a pracovištím zasílejte přímo na [jejich e-mail adresu](#)

Verze aplikace: 5.5.0 build 0

Informace o pozemku

| | |
|---------------------------|---|
| Parcelní číslo: | 581/4 |
| Obec: | Skuhrov [569470] |
| Katastrální území: | Skuhrov u Havlíčkova Brodu [749036] |
| Číslo LV: | 177 |
| Výměra [m ²]: | 326 |
| Typ parcely: | Parcela katastru nemovitostí |
| Mapový list: | KMD |
| Určení výměry: | Graficky nebo v digitalizované mapě |
| Druh pozemku: | zahrada |



Vlastníci, jiní oprávnění

| | |
|---|-------|
| Vlastnické právo | Podíl |
| SJM Rainiš Miroslav a Rainišová Emilie, č. p. 50, 58241 Skuhrov | |

Způsob ochrany nemovitosti

| |
|-----------------------|
| Název |
| zemědělský půdní fond |

Seznam BPEJ

| BPEJ | Výměra |
|-----------------------|--------|
| 72911 | 326 |

Omezení vlastnického práva

Nejsou evidována žádná omezení.

Jiné zápisy

Nejsou evidovány žádné jiné zápisy.

Řízení, v rámci kterých byl k nemovitosti zapsán cenový údaj

Nemovitost je v územním obvodu, kde státní správu katastru nemovitostí ČR vykonává [Katastrální úřad pro Vysočinu, Katastrální pracoviště Havlíčkův Brod](#)

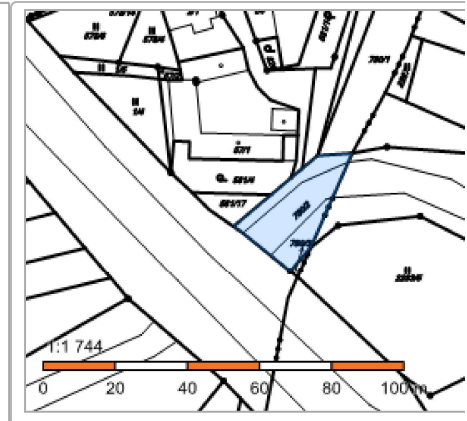
Zobrazené údaje mají informativní charakter. Platnost k 19.05.2017 09:00:00.

© 2004 - 2017 [Český úřad zeměměřický a katastrální](#), Pod sídlištěm 1800/9, Kobylisy, 18211 Praha 8
Podání určená katastrálním úřadům a pracovištím zasílejte přímo na [jejich e-mail adresu](#).

Verze aplikace: 5.5.0 build 0

Informace o pozemku

| | |
|---------------------------|---|
| Parcelní číslo: | 780/2 |
| Obec: | Skuhrov [569470] |
| Katastrální území: | Skuhrov u Havlíčkova Brodu [749036] |
| Číslo LV: | 270 |
| Výměra [m ²]: | 551 |
| Typ parcely: | Parcela katastru nemovitostí |
| Mapový list: | KMD |
| Určení výměry: | Graficky nebo v digitalizované mapě |
| Způsob využití: | silnice |
| Druh pozemku: | ostatní plocha |



Vlastníci, jiní oprávnění

| | |
|--|-------|
| Vlastnické právo | Podíl |
| Česká republika, | |
| Příslušnost hospodařit s majetkem státu | Podíl |
| Ředitelství silnic a dálnic ČR, Na Pankráci 546/56, Nusle, 14000 Praha | |

Způsob ochrany nemovitosti

Nejsou evidovány žádné způsoby ochrany.

Seznam BPEJ

Parcela nemá evidované BPEJ.

Omezení vlastnického práva

| |
|---|
| Typ |
| Zahájení exekuce - Ředitelství silnic a dálnic ČR |

Jiné zápisy

Nejsou evidovány žádné jiné zápisy.

Řízení, v rámci kterých byl k nemovitosti zapsán cenový údaj

Nemovitost je v územním obvodu, kde státní správu katastru nemovitostí ČR vykonává [Katastrální úřad pro Vysočinu, Katastrální pracoviště Havlíčkův Brod](#)

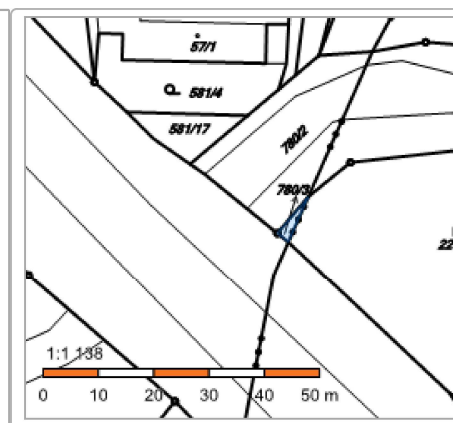
Zobrazené údaje mají informativní charakter. Platnost k 19.05.2017 09:00:00.

© 2004 - 2017 [Český úřad zeměměřický a katastrální](#), Pod sídlištěm 1800/9, Kobylisy, 18211 Praha 8
Podání určená katastrálním úřadům a pracovištím zasílejte přímo na [jejich e-mail adresu](#).

Verze aplikace: 5.5.0 build 0

Informace o pozemku

| | |
|---------------------------|---|
| Parcelní číslo: | 780/3 |
| Obec: | Skuhrov [569470] |
| Katastrální území: | Skuhrov u Havlíčkova Brodu [749036] |
| Číslo LV: | 10001 |
| Výměra [m ²]: | 5 |
| Typ parcely: | Parcela katastru nemovitostí |
| Mapový list: | KMD |
| Určení výměry: | Graficky nebo v digitalizované mapě |
| Způsob využití: | ostatní komunikace |
| Druh pozemku: | ostatní plocha |



Vlastníci, jiní oprávnění

| | |
|---------------------------------------|-------|
| Vlastnické právo | Podíl |
| Obec Skuhrov, č. p. 48, 58241 Skuhrov | |

Způsob ochrany nemovitosti

Nejsou evidovány žádné způsoby ochrany.

Seznam BPEJ

Parcela nemá evidované BPEJ.

Omezení vlastnického práva

Nejsou evidována žádná omezení.

Jiné zápisy

Nejsou evidovány žádné jiné zápisy.

Řízení, v rámci kterých byl k nemovitosti zapsán cenový údaj

Nemovitost je v územním obvodu, kde státní správu katastru nemovitostí ČR vykonává [Katastrální úřad pro Vysočinu, Katastrální pracoviště Havlíčkův Brod](#)

Zobrazené údaje mají informativní charakter. Platnost k 19.05.2017 09:00:00.

© 2004 - 2017 [Český úřad zeměměřický a katastrální](#), Pod sídlištěm 1800/9, Kobylišy, 18211 Praha 8
Podání určená katastrálním úřadům a pracovištím zasílejte přímo na [jejich e-mail adresu](#)

Verze aplikace: 5.5.0 build 0

Informace o pozemku

| | |
|---------------------------|--|
| Parcelní číslo: | 2283/4 |
| Obec: | Olešná [569216] |
| Katastrální území: | Olešná u Havlíčkova Brodu [710296] |
| Číslo LV: | 348 |
| Výměra [m ²]: | 3159 |
| Typ parcely: | Parcela katastru nemovitostí |
| Mapový list: | KMD |
| Určení výměry: | Graficky nebo v digitalizované mapě |
| Způsob využití: | silnice |
| Druh pozemku: | ostatní plocha |



Vlastníci, jiní oprávnění

| | |
|--|-------|
| Vlastnické právo | Podíl |
| Česká republika, | |
| Příslušnost hospodařit s majetkem státu | Podíl |
| Ředitelství silnic a dálnic ČR, Na Pankráci 546/56, Nusle, 14000 Praha | |

Způsob ochrany nemovitosti

Nejsou evidovány žádné způsoby ochrany.

Seznam BPEJ

Parcela nemá evidované BPEJ.

Omezení vlastnického práva

| |
|---|
| Typ |
| Zahájení exekuce - Ředitelství silnic a dálnic ČR |

Jiné zápisy

Nejsou evidovány žádné jiné zápisy.

Řízení, v rámci kterých byl k nemovitosti zapsán cenový údaj

Nemovitost je v územním obvodu, kde státní správu katastru nemovitostí ČR vykonává [Katastrální úřad pro Vysočinu, Katastrální pracoviště Havlíčkův Brod](#)

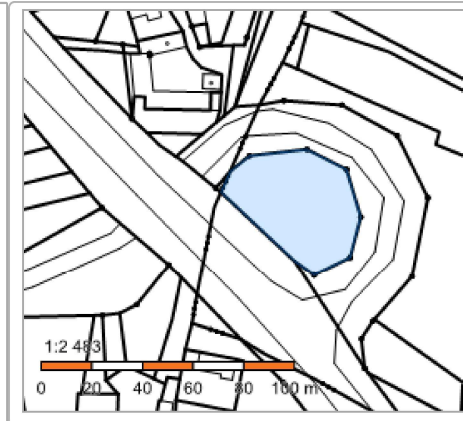
Zobrazené údaje mají informativní charakter. Platnost k 19.05.2017 09:00:00.

© 2004 - 2017 [Český úřad zeměměřický a katastrální](#), Pod sídlištěm 1800/9, Kobylisy, 18211 Praha [8](#)
Podání určená katastrálním úřadům a pracovištím zasílejte přímo na [jejich e-mail adresu](#).

Verze aplikace: 5.5.0 build 0

Informace o pozemku

| | |
|---------------------------|--|
| Parcelní číslo: | 2283/5 |
| Obec: | Olešná [569216] |
| Katastrální území: | Olešná u Havlíčkova Brodu [710296] |
| Číslo LV: | 197 |
| Výměra [m ²]: | 1871 |
| Typ parcely: | Parcela katastru nemovitostí |
| Mapový list: | KMD |
| Určení výměry: | Graficky nebo v digitalizované mapě |
| Druh pozemku: | trvalý travní porost |



Vlastníci, jiní oprávnění

| | |
|--|-------|
| Vlastnické právo | Podíl |
| Doležalová Helena, č. p. 26, 58241 Skuhrov | |

Způsob ochrany nemovitosti

| |
|-----------------------|
| Název |
| zemědělský půdní fond |

Seznam BPEJ

| BPEJ | Výměra |
|-----------------------|--------|
| 72911 | 1871 |

Omezení vlastnického práva

Nejsou evidována žádná omezení.

Jiné zápisy

Nejsou evidovány žádné jiné zápisy.

Řízení, v rámci kterých byl k nemovitosti zapsán cenový údaj

Nemovitost je v územním obvodu, kde státní správu katastru nemovitostí ČR vykonává [Katastrální úřad pro Vysočinu, Katastrální pracoviště Havlíčkův Brod](#)

Zobrazené údaje mají informativní charakter. Platnost k 19.05.2017 09:00:00.

© 2004 - 2017 [Český úřad zeměměřický a katastrální](#), [Pod sídlištěm 1800/9, Kobyličky, 18211 Praha 8](#)
Podání určená katastrálními úřady a pracovišti zasílejte přímo na [jejich e-mail adresu](#).

Verze aplikace: 5.5.0 build 0

Informace o pozemku

| | |
|---------------------------|--|
| Parcelní číslo: | 2283/3 |
| Obec: | Olešná [569216] |
| Katastrální území: | Olešná u Havlíčkova Brodu [710296] |
| Číslo LV: | 348 |
| Výměra [m ²]: | 2564 |
| Typ parcely: | Parcela katastru nemovitostí |
| Mapový list: | KMD |
| Určení výměry: | Graficky nebo v digitalizované mapě |
| Způsob využití: | silnice |
| Druh pozemku: | ostatní plocha |



Vlastníci, jiní oprávnění

| | |
|--|-------|
| Vlastnické právo | Podíl |
| Česká republika, | |
| Příslušnost hospodařit s majetkem státu | Podíl |
| Ředitelství silnic a dálnic ČR, Na Pankráci 546/56, Nusle, 14000 Praha | |

Způsob ochrany nemovitosti

Nejsou evidovány žádné způsoby ochrany.

Seznam BPEJ

Parcela nemá evidované BPEJ.

Omezení vlastnického práva

| |
|---|
| Typ |
| Zahájení exekuce - Ředitelství silnic a dálnic ČR |

Jiné zápisy

Nejsou evidovány žádné jiné zápisy.

Řízení, v rámci kterých byl k nemovitosti zapsán cenový údaj

Nemovitost je v územním obvodu, kde státní správu katastru nemovitostí ČR vykonává [Katastrální úřad pro Vysočinu, Katastrální pracoviště Havlíčkův Brod](#)

Zobrazené údaje mají informativní charakter. Platnost k 19.05.2017 09:00:00.

© 2004 - 2017 [Český úřad zeměměřický a katastrální](#), Pod sídlištěm 1800/9, Kobylisy, 18211 Praha [8](#)
Podání určená katastrálním úřadům a pracovištím zasílejte přímo na [jejich e-mail adresu](#).

Verze aplikace: 5.5.0 build 0

Informace o pozemku

| | |
|---------------------------|---|
| Parcelní číslo: | 32 |
| Obec: | Skuhrov [569470] |
| Katastrální území: | Skuhrov u Havlíčkova Brodu [749036] |
| Číslo LV: | 270 |
| Výměra [m ²]: | 4649 |
| Typ parcely: | Parcela katastru nemovitostí |
| Mapový list: | KMD |
| Určení výměry: | Graficky nebo v digitalizované mapě |
| Způsob využití: | silnice |
| Druh pozemku: | ostatní plocha |



Vlastníci, jiní oprávnění

| | |
|--|-------|
| Vlastnické právo | Podíl |
| Česká republika, | |
| Příslušnost hospodařit s majetkem státu | Podíl |
| Ředitelství silnic a dálnic ČR, Na Pankráci 546/56, Nusle, 14000 Praha | |

Způsob ochrany nemovitosti

Nejsou evidovány žádné způsoby ochrany.

Seznam BPEJ

Parcela nemá evidované BPEJ.

Omezení vlastnického práva

| |
|---|
| Typ |
| Zahájení exekuce - Ředitelství silnic a dálnic ČR |

Jiné zápisy

Nejsou evidovány žádné jiné zápisy.

Řízení, v rámci kterých byl k nemovitosti zapsán cenový údaj

Nemovitost je v územním obvodu, kde státní správu katastru nemovitostí ČR vykonává [Katastrální úřad pro Vysočinu, Katastrální pracoviště Havlíčkův Brod](#)

Zobrazené údaje mají informativní charakter. Platnost k 19.05.2017 09:00:00.

© 2004 - 2017 [Český úřad zeměměřický a katastrální](#), Pod sídlištěm 1800/9, Kobylisy, 18211 Praha [8](#)
Podání určená katastrálním úřadům a pracovištím zasílejte přímo na [jejich e-mail adresu](#).

Verze aplikace: 5.5.0 build 0